

RIIGI PIIRI RAAMAT

EESTI DEMOKRAATLIKU WABARIIGI
JA
WENE SOTSIALISTLIKU FÔDERATIIVSE
NOUKOGUDE WABARIIGI WAHEL.

МЕЖЕВАЯ КНИГА

ГОСУДАРСТВЕННОЙ ГРАНИЦЫ МЕЖДУ
РОССИЙСКОЙ СОЦИАЛИСТИЧЕСКОЙ
ФЕДЕРАТИВНОЙ СОВЕТСКОЙ
РЕСПУБЛИКОЙ И ЭСТОНСКОЙ
ДЕМОКРАТИЧЕСКОЙ РЕСПУБЛИКОЙ

Novembri kuu 30 päeval 1921 aastal

Rahulepingu artikkel 3 p. 5 põhjal, mis tehtud Tartus 2-sel
vebruaril 1920 a. Eesti Demokraatliku Vabariigi ja Venel
Sotsialistliku Föderatiivse Nõukogu Vabariigi vahel,
Eesti-Vene Sega Piiri Komisjon, koosseisus Eesti
Demokraatliku Vabariigi Valitsuse valinikud: Dele-
gatsiooni esistuja A. Piip, delegatsiooni esimees
(asetäitja) alampolkovnik E. Bach, delegatsiooni
liige alampolkapten A. Martin, delegatsiooni
sekretäär mereväe leitnant J. Jungermann ja Venel
Sotsialistliku Föderatiivse Nõukogu Vabariigi
Valitsuse valinikud: Delegatsiooni esimees
V. F. Novoselny, delegatsiooni liikmed V. S. Maksi-
mov, N. F. Kornilov ja delegatsiooni sekretäär
G. M. Motus, kinnitab lõpuliselt kindlaks määra-
tud ja koha peal sisseaetud ja üleselvitatud riigi
piiri, seadis kokku selle piiri raamatute ühes selle
juurde lisatud riigi piiri kaartidega.

Kinnitatud riigi piir Eesti ja Venemaa vahel
läheb järgmiselt:

Piir algab Narva lake ida kaldalt lõuna-
pool kalameeste maja, piiri punkt №1 geograa-
filised koordinaadid: laius viiskümmend ühek-
sa kraadi kolmkümmend neli minutit kümme
ja neliteistkümmend sajandikku sekundit,
pikkus miinus (lääne) kaks kraadi kolmeteistkümn-

meend minutit nelikümmend üheksa ja neliküm-
mend sajandikku sekundit, kuhu ehitatud tri-
angulatsioon signaal ja pandud suur nahe-
sülla kõrgune piiripost, mille alusel on ehi-
tatud kupits ühes tsentrumiga, selle piiri
raamatule juurde lisatud joonestuse järel, siit
läheb riigi piir õiget joont mööda, mille
peal iga paarita versta lõppu on pandud
väike puust ja iga paaris versta lõppu
väike tsemendist riigi piiripost kupitsa ja
tsentrumiga, kokkuvõlas ülennaltähendatud
joonestusega; asinult esimese joone algul
on üheksakümmend kaks kraadi kaks minu-
tit kakskümmend üks ja seitsekümmend
neli sajandikku sekundit; kogu joone
pikkus üks tuhat nelisada seitsekümmend
ja kümme sajandikku sülda; piiripost

Nr 2 Mertvitsa jõe paremal kaldal lõuna-
pool Ropsu küla, geograafilised koordinaa-
did: laius viiskümmend üheksa kraadi
kolmkümmend neli minutit kuus ja viis-
kümmend kaks sajandikku sekundit, pikkus
määrus (lääre) kaks kraadi kümme minutit
kakskümmend üheksa ja nelikümmend üks
sajandikku sekundit, lame nurk sada kuus-
teistkümmend kraadi kolmkümmend üheksa
minutit viiskümmend üheksa ja kuus sajandikku
sekundit.

Punkt № 2-st läheb riigi piir Mertvitsa ja
Rossori jõgede keset vee peajoaksu (farvaateri)

riigi piir Eesti Demokraatliku Vabariigi
ja Vene Sotsialistliku Föderatiivse Nõukogu
Vabariigi vahel.

Viimase juane asinunt punkt № 23-
punkt № 23-le kolmekümmend kolm kraadi
kümme minutit nelikümmend naks ja kolm-
kümmend kuus sajandikku sekundit.

Piiri käänu punktide geograafilised koordi-
naadid on antud Besseli sfäroidi peal ja
Pulkovo meridian loetakse null-meridianiks.

Selle piiri raamatu andmete lahkuvaks kor-
ral andmetega raamatu juurde lisatud piiri
kaartidel, on otsustav tähtsus selle raamatu
tekstil.

Mertvitsa, Rossoni ja Plüssa jääd kahtadel, kus
riigi piir kesit vee peajooksu (farvaateri) mäada
läheb, jäävad laavasõidu ja kalapiüügi suhtes
mõlema riigi ühiseks omanduseks.

See piiri raamat on kannuseatud ja alla-
kirjutatud kahes eksemplaaris Eesti ja Vene
kulis, kus juures mõlemad tekstid loetakse
autentiliseks.

Tallinnas, novembri kuu kolmekümmen-
dandal päeval instuhat üheksasada kaksküm-
ne esimesel aastal

Eesti delegatsiooni esimees
Eesti Delegatsiooni esimees

Alempolkovnik Kach

Delegatsiooni liige
Aloungastu Martu

Delegatsiooni sekretär
leitnant Jürgemann

Министр Внутренних
Дел Российской
Империи

В. А. Губернатор

Генерал-лейтенант

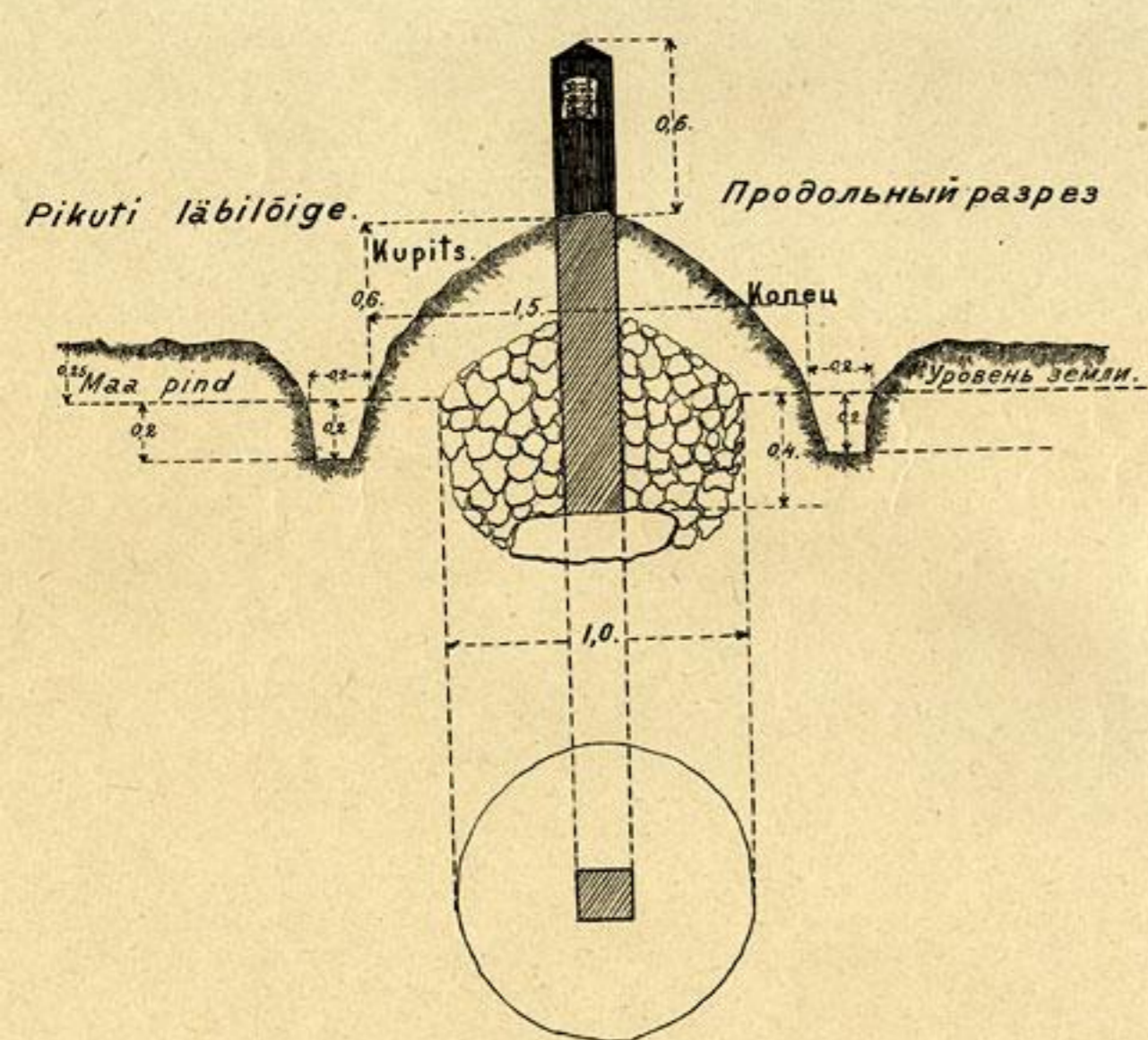
А. Губернатор

Генерал-лейтенант

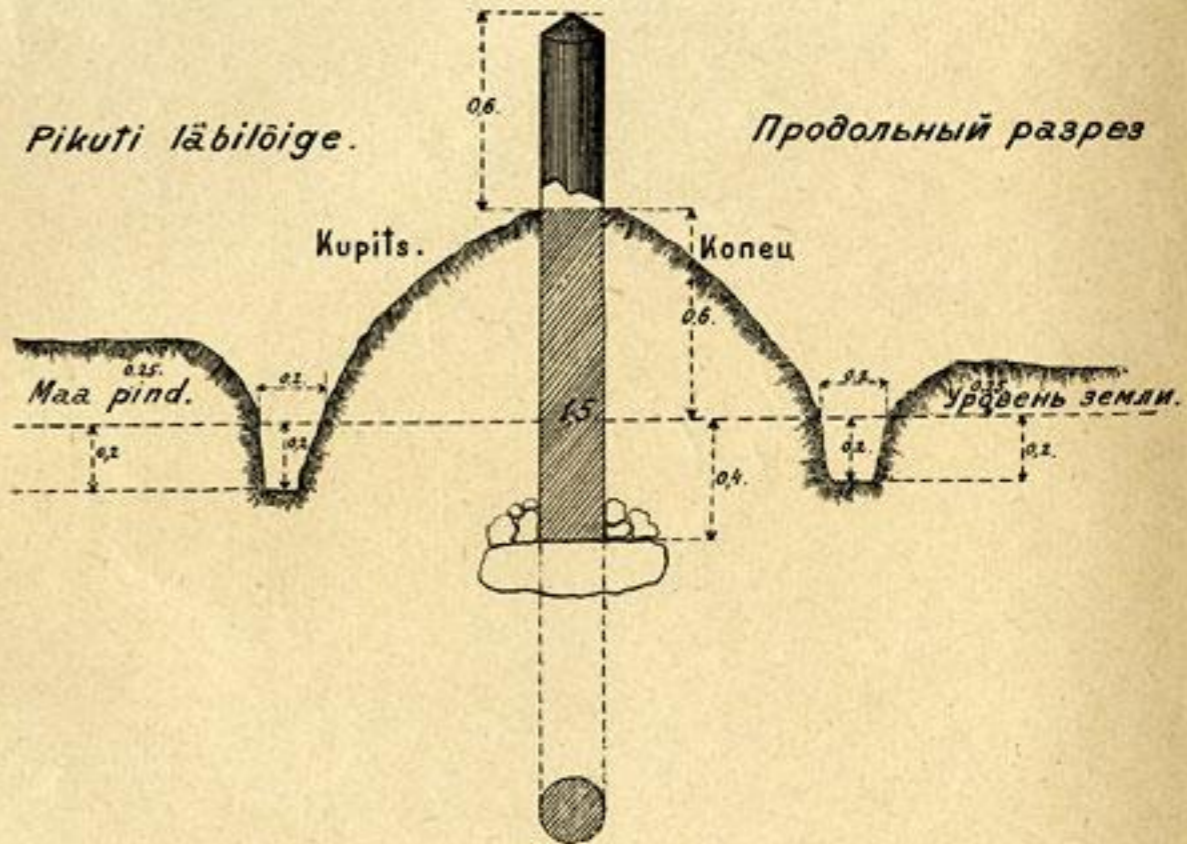


Wäike piiri post
Eesti ja Wenemaa
wahel.

Wäike puust piiri post
Eesti ja Wenemaa wahel.



Масштаб 1:20.



Масштаб 1:20.

*Suur piiri post
Eesti ja Wenemaa
wahel.*

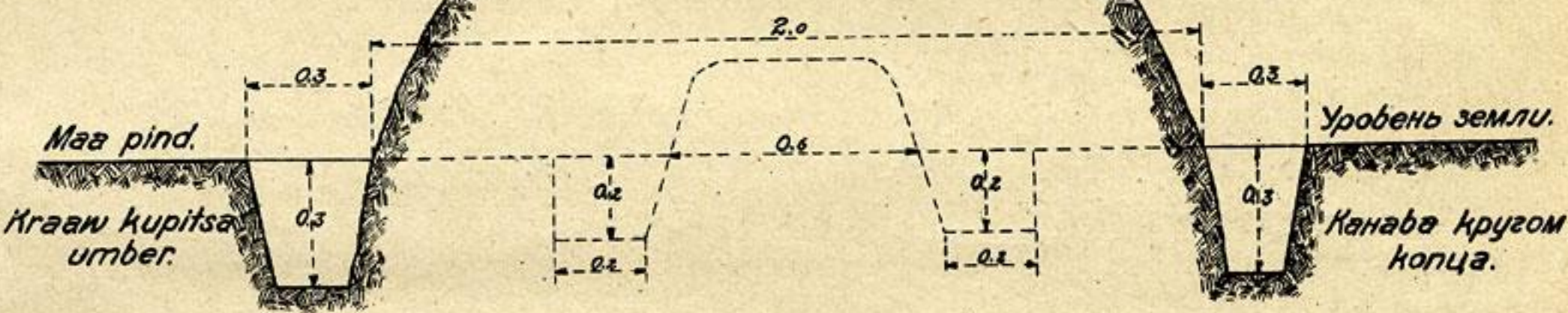


Rist läbilõige.

Поперечный разрез.

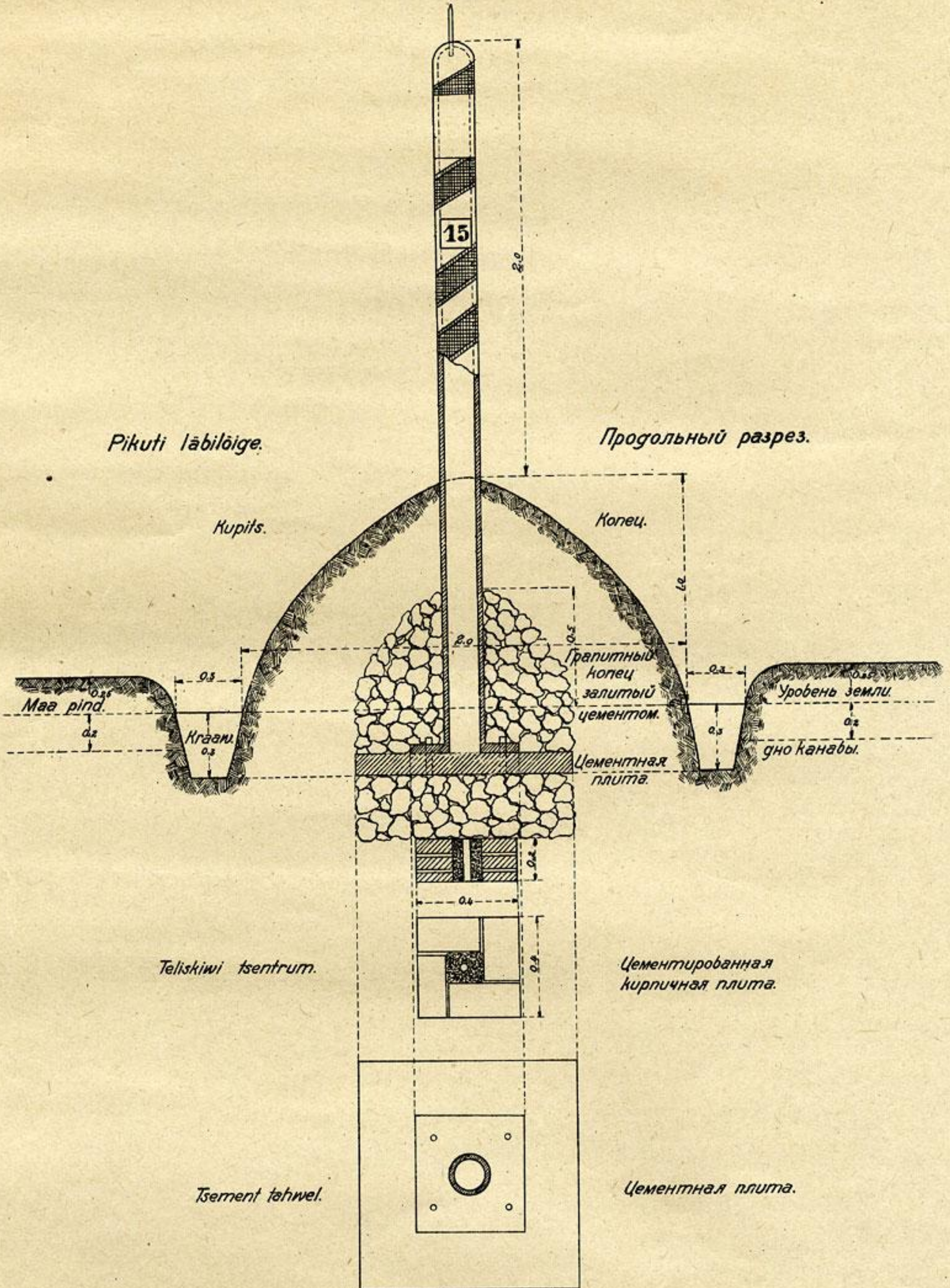
Kupits.

Конец.



Масштаб 1:20.

*Suur piiri post
Eesti ja Wenemaa
vahel.*



7

Лист 722

Лист 722

Eesti Demokraatliku Vabariigi ja Venemaa
Sotsialistliku Föderatiivse Nõukogude Vabariigi vaheline
Piir

Граница
Эстонской Демократической Республики
с Российской Социалистической Федеративной Советской Республикой

Континентальный шельф — условная линия
до глубины 200 м — граница шельфа
— граница между континентальным шельфом и исключительной экономической зоной

